Д Р У Ж И Н С К О Е С Е Л Ь С К О Е П О С Е Л Е Н И Е

Г Е Н Е Р А Л Ь Н Ы Й П Л А Н

Карта планируемого размещения объектов местного значения

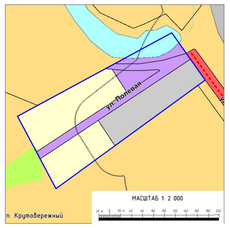

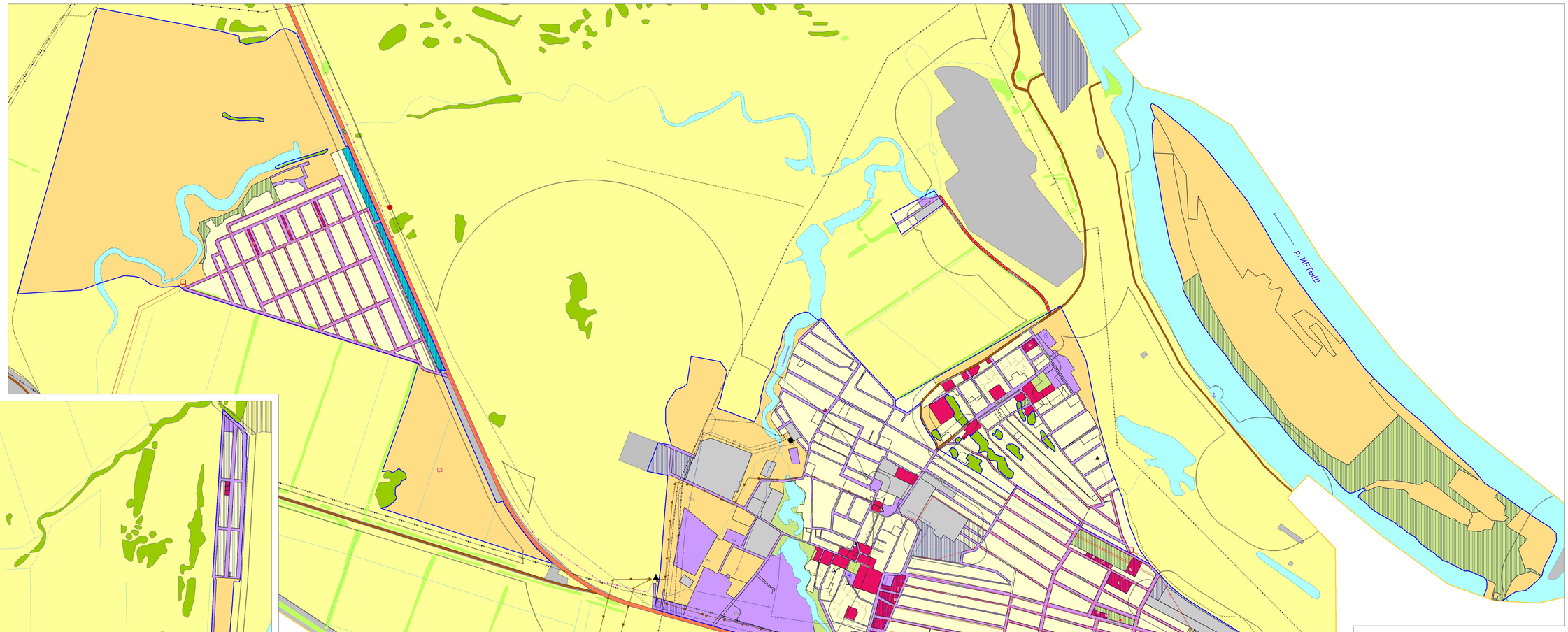

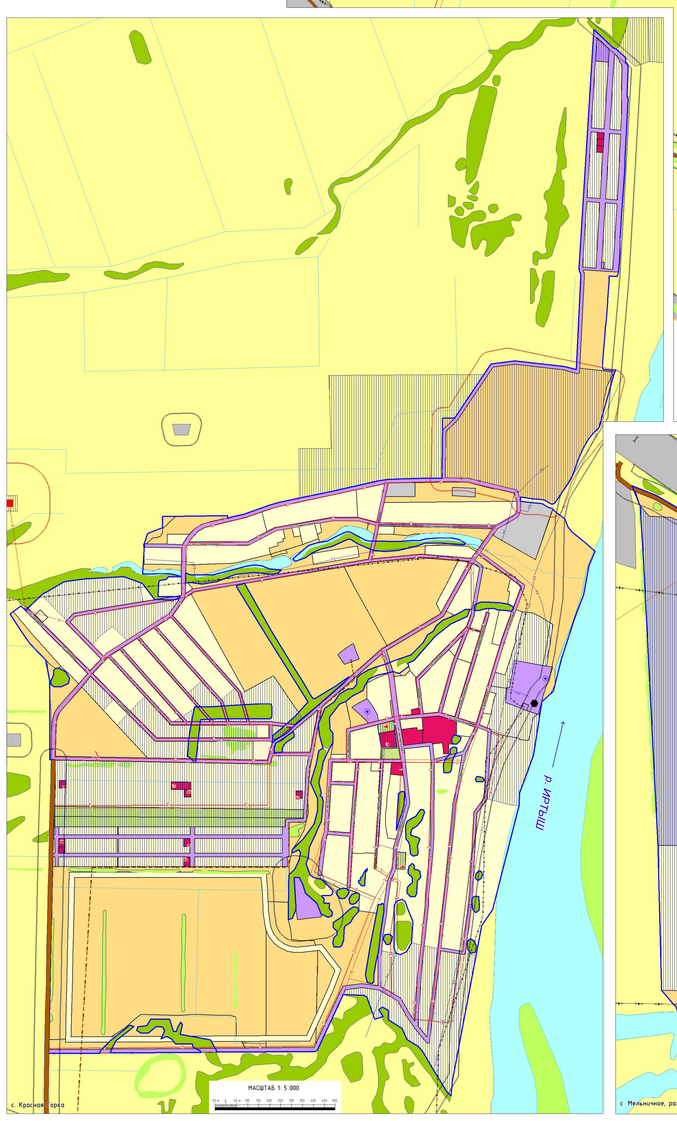

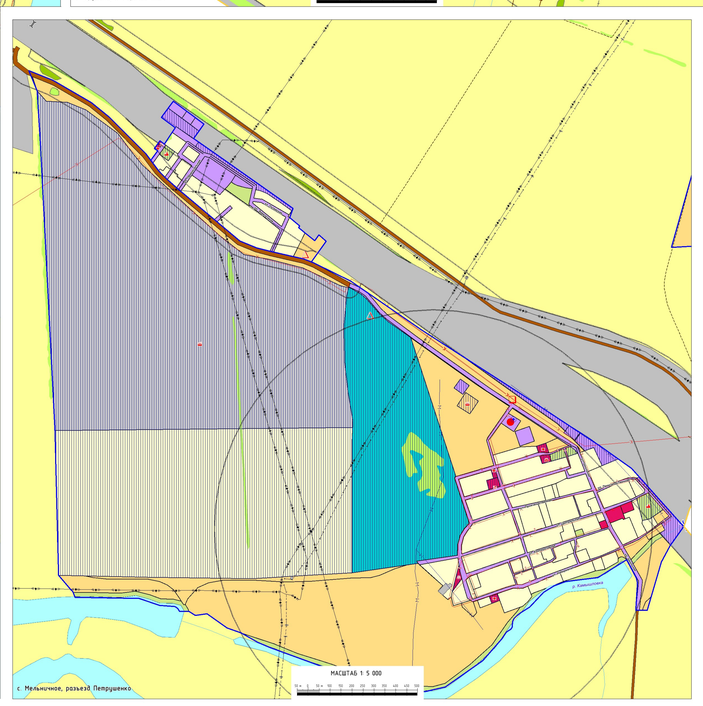

Сведения о видах, назначении и наименовании планируемых объектов местного значения в Дружинском сельском поселении, их основные характеристики

№ п/п	Наименование объекта	Вид объекта (объект капитального строительства или иной объект)	Местоположение объекта	Объем нового строительства						Этап / очередь строительства / мероприятия	Условный номер земельного участка
				общая площадь (кв.м)	площадь земельных участков (кв.м)	этажность	количество этажей	вместимость (мест, посещений в смену и т.п.)	протяженность (м)		
1	2	3	4	5	6	7	8	9	10	11	12
Объекты образования											
1	Детский сад	175 мест/175 м	с. Горячий Ключ, ул. Красноармейская, земельный участок	-	-	-	-	-	-	Среднесрочное (вторая очередь)	-
2	Детский сад	40 мест/4,32 га	с. Мельничное, земельный участок	-	-	-	-	-	-	Среднесрочное (вторая очередь)	-
3	Детский сад	80 мест/8,36 га	с. Мельничное	-	-	-	-	-	-	Среднесрочное (вторая очередь)	-
4	Детский сад	40 мест/3,86 га	с. Мельничное, земельный участок	-	-	-	-	-	-	Среднесрочное (вторая очередь)	-
5	Детский сад	40 мест/4,57 га	с. Дружино, земельный участок	-	-	-	-	-	-	Среднесрочное (вторая очередь)	-
6	Детский сад	40 мест/3,28 га	с. Дружино, земельный участок	-	-	-	-	-	-	Среднесрочное (вторая очередь)	-
7	Детский сад	40 мест/3,28 га	с. Дружино, земельный участок	-	-	-	-	-	-	Среднесрочное (вторая очередь)	-
8	Детский сад	40 мест/3,28 га	с. Дружино, земельный участок	-	-	-	-	-	-	Среднесрочное (вторая очередь)	-
9	Детский сад	110 мест/3,09 га	с. Дружино, земельный участок	-	-	-	-	-	-	Среднесрочное (вторая очередь)	-
Объекты культуры и искусства, спорта, отдыха											
10	Клуб	150 мест/0,12 га	с. Горячий Ключ, ул. Советская	-	-	-	-	-	-	Среднесрочное (вторая очередь)	-
11	Клуб	150 мест/0,12 га	с. Мельничное, ул. Центральная	-	-	-	-	-	-	Среднесрочное (вторая очередь)	-
Объекты обслуживания населения и службы безопасности											
12	Кафе	0,1 объект/0,2 га	с. Горячий Ключ, ул. Советская	-	-	-	-	-	-	Среднесрочное (вторая очередь)	-
13	Магазин	1 объект/0,1 га	с. Горячий Ключ, земельный участок	-	-	-	-	-	-	Среднесрочное (вторая очередь)	-
14	Магазин	1 объект/0,1 га	с. Мельничное, земельный участок	-	-	-	-	-	-	Среднесрочное (вторая очередь)	-
15	Столовая	1 объект/0,2 га	с. Мельничное	-	-	-	-	-	-	Среднесрочное (вторая очередь)	-
16	Магазин	1 объект/0,1 га	с. Дружино, земельный участок	-	-	-	-	-	-	Среднесрочное (вторая очередь)	-
17	Магазин	1 объект/0,1 га	с. Дружино, ул. Заречная, 1 а	-	-	-	-	-	-	Среднесрочное (вторая очередь)	-
18	Объект бытового обслуживания	1 объект/0,1 га	с. Дружино, ул. Лесная, 1 а	-	-	-	-	-	-	Среднесрочное (вторая очередь)	-
19	Объект бытового обслуживания	1 объект/0,1 га	с. Мельничное, ул. Центральная	-	-	-	-	-	-	Среднесрочное (вторая очередь)	-
20	Объект бытового обслуживания	1 объект/0,1 га	с. Горячий Ключ, земельный участок	-	-	-	-	-	-	Среднесрочное (вторая очередь)	-
21	Объект бытового обслуживания	1 объект/0,1 га	с. Горячий Ключ, земельный участок	-	-	-	-	-	-	Среднесрочное (вторая очередь)	-
22	Объект бытового обслуживания	1 объект/0,1 га	с. Горячий Ключ, земельный участок	-	-	-	-	-	-	Среднесрочное (вторая очередь)	-
23	Объект бытового обслуживания	1 объект/0,1 га	с. Дружино, ул. Лесная, 1 а	-	-	-	-	-	-	Среднесрочное (вторая очередь)	-
24	Объект бытового обслуживания	1 объект/0,1 га	с. Мельничное, ул. Центральная	-	-	-	-	-	-	Среднесрочное (вторая очередь)	-
Объекты спортивных сооружений											
25	Баня на каменке	0,10 га	с. Горячий Ключ, ул. Советская	-	-	-	-	-	-	Срок ожидания мероприятия: 20 лет	-
26	Спортзал	0,12 га	с. Мельничное, ул. Центральная	-	-	-	-	-	-	Срок ожидания мероприятия: 20 лет	-
27	Детская спортплощадка	0,25 га	с. Дружино, ул. Заречная, 1 а	-	-	-	-	-	-	Срок ожидания мероприятия: 20 лет	-
28	Спортивная площ.	0,25 га	с. Дружино, земельный участок	-	-	-	-	-	-	Срок ожидания мероприятия: 20 лет	-
29	Стадион	1,75 га	с. Мельничное, земельный участок	-	-	-	-	-	-	Срок ожидания мероприятия: 20 лет	-
30	Стадион	0,61 га	с. Дружино, земельный участок	-	-	-	-	-	-	Срок ожидания мероприятия: 20 лет	-
Объекты организации ритуальных услуг и похоронного дела											
31	Кладбище 1995	объект/0,7 га	с. Горячий Ключ, ул. Дружбы, 1 а	-	-	-	-	-	-	Срок ожидания мероприятия: 10 лет	2:10:0:1 000 ЗУ
32	Кладбище	1 объект/0,8 га	с. Дружино, ул. Лесная, 1 а	-	-	-	-	-	-	Срок ожидания мероприятия: 10 лет	2:10:0:1 001 ЗУ
Объекты промышленности											
33	Инфраструктура для производства строительных материалов	1 объект/0,5 га	с. Мельничное	-	-	-	-	-	-	Зона сельскохозяйственного использования	-
34	Производственная база	1 объект/0,5 га	с. Дружино	-	-	-	-	-	-	Зона производственного использования ПР	2:10:0:1 002 ЗУ
35	Производственная объект	1 объект/0,2 га	с. Мельничное	-	-	-	-	-	-	Зона производственного использования ПР	-
36	Шиномонтаж	1 объект/0,2 га	с. Мельничное	-	-	-	-	-	-	Зона сельскохозяйственного использования СХ	-
Объекты связи, инженерно-технического обеспечения											
37	Резервуар для воды	1 объект	с. Горячий Ключ, ул. Советская, 1 а	-	-	-	-	-	-	Срок ожидания мероприятия: 20 лет	-
38	Резервуар для хранения горючего для объектов общего пользования	20,00 м.	с. Горячий Ключ, ул. Советская, 1 а, Дружино, ул. Лесная, 1 а, Мельничное, ул. Центральная, 1 а	-	-	-	-	-	-	Срок ожидания мероприятия: 10 лет	-
39	Подстанция 0 кв. для питания потребителей в частном секторе (+-0,4 кВ)	1 объект	с. Дружино, ул. Заречная, 1 а, Мельничное, ул. Центральная, 1 а, Горячий Ключ, ул. Советская, 1 а	-	-	-	-	-	-	Срок ожидания мероприятия: 10 лет	-
40	Газовая котельная с газовой горелкой (100,0 кВт)	1 объект	с. Дружино	-	-	-	-	-	-	Срок ожидания мероприятия: 10 лет	-
41	Трансформаторная подстанция	1 объект	с. Мельничное, ул. Центральная, 1 а	-	-	-	-	-	-	Срок ожидания мероприятия: 10 лет	-
42	Автомобильная дорога	1 объект/0,12 га	с. Дружино, ул. Лесная, 1 а	-	-	-	-	-	-	Срок ожидания мероприятия: 10 лет	-
43	АТС	1 объект/0,12 га	с. Дружино, ул. Лесная, 1 а, с. Горячий Ключ, ул. Советская, 1 а	-	-	-	-	-	-	Срок ожидания мероприятия: 10 лет	54 м
		1 объект/0,12 га	с. Мельничное, ул. Центральная, 1 а	-	-	-	-	-	-	Срок ожидания мероприятия: 10 лет	53 м
44	ФАП	1 объект	с. Горячий Ключ, ул. Советская, 1 а	-	-	-	-	-	-	Срок ожидания мероприятия: 10 лет	-
45	ФАП	1 объект	с. Мельничное, ул. Центральная, 1 а	-	-	-	-	-	-	Срок ожидания мероприятия: 10 лет	-
46	ФАП	1 объект/0,1 га	с. Дружино, ул. Заречная, 1 а	-	-	-	-	-	-	Срок ожидания мероприятия: 10 лет	-
47	СПК	1 объект	деревня Осиновка	-	-	-	-	-	-	Срок ожидания мероприятия: 10 лет	-
		1 объект	с. Красная Горка	-	-	-	-	-	-	Срок ожидания мероприятия: 10 лет	-
48	Газо- и электроснабжение	37,70 км	с. Горячий Ключ, с. Мельничное, с. Дружино, с. Красная Горка	-	-	-	-	-	-	Срок ожидания мероприятия: 10 лет	-
49	Газо- водоснабжение	76,87 км	с. Горячий Ключ, с. Дружино	-	-	-	-	-	-	-	10 м
50	Газопровод высокого давления	24,78 км	деревня Осиновка, с. Мельничное, с. Дружино	-	-	-	-	-	-	-	20 м
51	Газо- водоотведение	9,2 км	с. Горячий Ключ, с. Дружино, с. Мельничное	-	-	-	-	-	-	-	2 м

УСЛОВНЫЕ ОБОЗНАЧЕНИЯ

Территориальные границы		
Сельского поселения		
Населенного пункта		
Зоны с особыми условиями использования территории		
Санитарно-защитные зоны		
Функциональные зоны		
Жилые зоны		
Общественно-деловые зоны		
Зоны производственного использования		
Зоны инженерной и транспортной инфраструктуры		
Зоны сельскохозяйственного использования		
Зоны рекреационного назначения		
Зоны специального назначения		
Зона акваторий		
Водоем		
Леса		
Лес		
Категории земель		
Земли сельскохозяйственного назначения		
Земли промышленности и иного специального назначения		
Земли лесного фонда		

Планируемые к размещению объекты капитального строительства федерального, регионального и местного значения

Объекты капитального строительства (ОКС)

- ОКС образования и просвещения
- ОКС торгового назначения
- ОКС коммунального обслуживания
- ОКС рекреационного назначения
- ОКС бытового обслуживания
- ОКС культурно-досугового назначения
- ОКС общественного и делового управления
- ОКС промышленности и сельскохозяйственного назначения

Объекты транспортной инфраструктуры

- Автомобильные дороги федерального значения
- **Автомобильные дороги общего пользования регионального или межмуниципального значения**
- Автомобильные дороги с усовершенствованным типом покрытия
- **Автомобильные дороги общего пользования местного значения**
- Автомобильные дороги с усовершенствованным типом покрытия
- Полевые дороги
- Пешеходные переходы
- Автомобильные мосты
- Железнодорожные мосты
- Транспортная развязка
- Логистические центры

Объекты инженерной инфраструктуры

- Магистральный нефтепровод федерального значения
- Магистральный газопровод федерального значения
- Межгосударственный газопровод регионального значения
- Местные сети газоснабжения
- Местные сети водоснабжения
- Местные сети канализации
- Высоковольтные линии электропередач регионального значения (35 кВ)
- Высоковольтные линии электропередач регионального значения(110 кВ)
- Высоковольтные линии электропередач местного значения (10 кВ)
- Высоковольтные линии электропередач регионального значения (220 кВ)
- Водозабор
- ВОС
- ГРП, ГРПШ
- ГРС
- КОС
- Понизительные подстанции
- Свалка ТБО (планируемая к закрытию)